

Comune di Gragnano Trebbiese
Provincia di Piacenza

Polo P.I.A.E. n° 10 "I Sassoni" - Comparto R
assoggettato a VIA ai sensi dell'Art.4 L.R. 4/2018
(App. G.C. n°145 del 21/12/2022)

CAVA "MOLINO" Progetto Esecutivo



Progetto:
studio Lusignani
via Arata 18-20, 29122 Piacenza
tel. e fax 0523.454120
e.mail: glusig@tin.it


Committente:
Boselli Roberto
Fraz. Bonina Nuova - via Carducci 2,
29010 Calendasco (PC)
P.IVA 00129500336

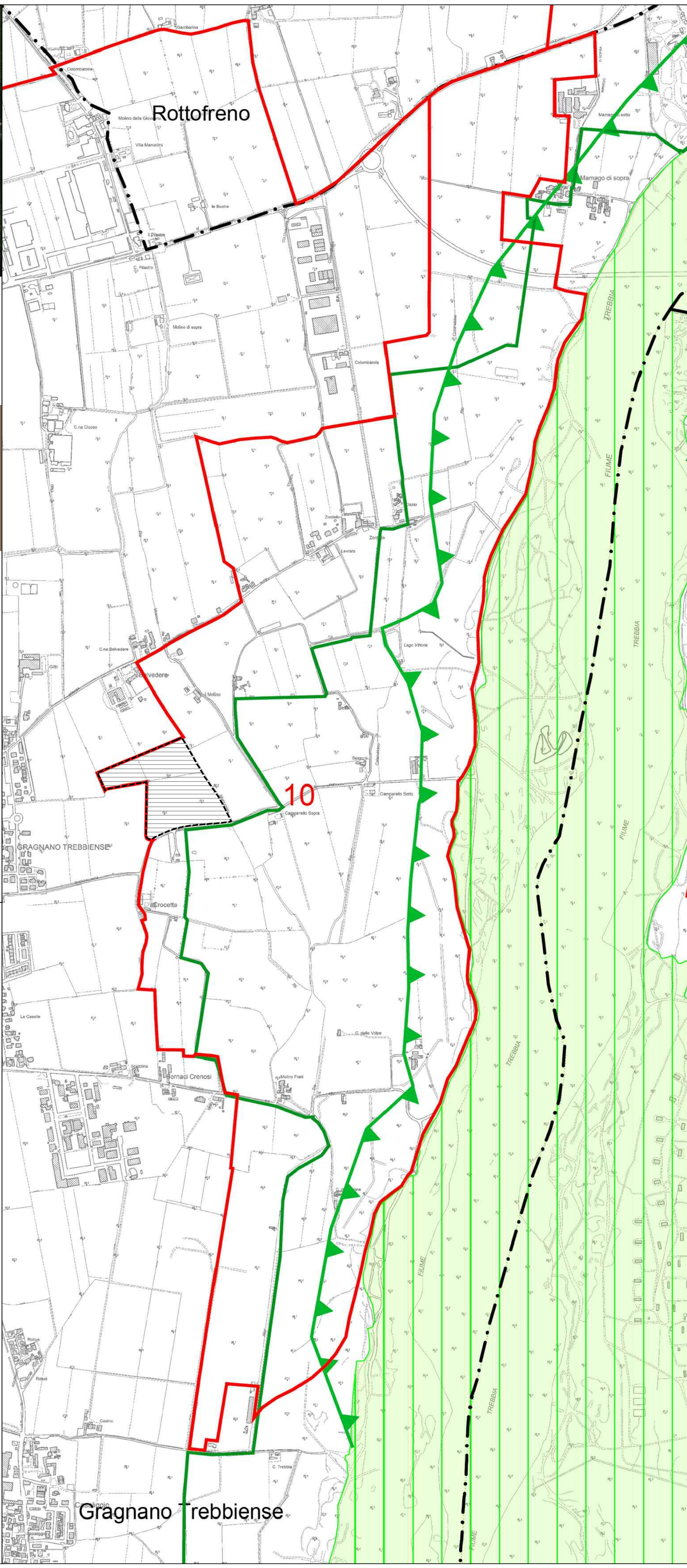
Tavola 3
Stralcio PIAE 2017- Tav. P2 Poli estrattivi di ghiaia nel bacino del F.Trebbia
Ottobre 2024

scala 1:10.000

I diritti di proprietà, diffusione e riproduzione sono riservati in conformità alle leggi vigenti.

LEGENDA:

 Area di pertinenza della cava
(Comparto estrattivo "R")



PROVINCIA DI PIACENZA

PIAE - Piano Infraregionale delle Attività Estrattive

Variante PIAE 2017

PROVINCIA DI PIACENZA
Settore Territorio e urbanistica, sviluppo, trasporti, sistemi informativi, assistenza agli enti locali
Presidente: Patrizia Barbieri
Dirigente del Servizio e Responsabile del Piano: Vittorio Silva

TAVOLA DI PROGETTO








P2

POLI ESTRATTIVI DI GHIAIA
NEL BACINO DEL F. TREBBIA

scala 1:10.000

Adozione: Delib. C.P. n. 21 del 17/07/2019
Approvazione: Delib. C.P. n. 39 del 30/11/2020

LEGENDA

-  Perimetro Poli estrattivi
-  ZSC - ZPS (ex SIC-ZPS)
(delimitazione individuata nel PIAE 2011)
-  ZSC - ZPS (ex SIC-ZPS)
(delimitazione aggiornata al PIAE 2017)
-  Parchi e aree contigue
-  Area interessata da intervento di rinaturazione connesso alla delocalizzazione dell'impianto di trasformazione inerti n. 12
-  Confine comunale
-  Limite esterno fascia tampone

POLO ESTRATTIVO 10 "I SASSONI"

Comune di Gragnano Trebbiese
Superficie: 3.270.000 m²
Materiali estraibili: ghiaie alluvionali - sabbie
Sistemazione finale:
Naturalistica nella fascia tampone. Agricola con ambienti di transizione (siepi, filari, ecc.) nelle parti esterne alla fascia tampone.
Prescrizioni particolari:
La sistemazione finale naturalistica della fascia tampone deve attenersi alle modalità operative definite nella specifica direttiva tecnica attuativa del PIAE, come recepita nel PAE e nel Progetto.
Particolare attenzione deve essere posta alla fruizione dei luoghi, prevedendo una pista ciclo-pedonale continua da monte a valle, dotata di aree di sosta attrezzate per la didattica ambientale e di capanni di osservazione, con apposita cartellonistica.
Prescrizioni relative al Parco regionale fluviale del Trebbia:
Gli interventi estrattivi pianificati dal PIAE sono soggetti alle specifiche disposizioni dettate dalla L.R. n. 19/2009 istitutiva del Parco e dal relativo Piano Territoriale.
Prima dell'inizio dell'attività estrattiva nell'Area contigua del Parco deve essere effettuato un rilevamento mirato a verificare l'eventuale presenza di tane o aree di nidificazione, riproduzione e svernamento delle specie di interesse conservazionistico. Qualora ne sia riscontrata la presenza, devono essere individuate specifiche misure di attenuazione degli impatti negativi, compresa la sospensione dell'attività di escavazione e il divieto di accesso a dette aree.
Prescrizioni relative alla Valutazione di Incidenza (SIC/ZPS IT4010016 "Basso Trebbia"):
Gli interventi estrattivi pianificati dal PIAE sono soggetti alle prescrizioni contenute nella Valutazione di Incidenza del PAE.